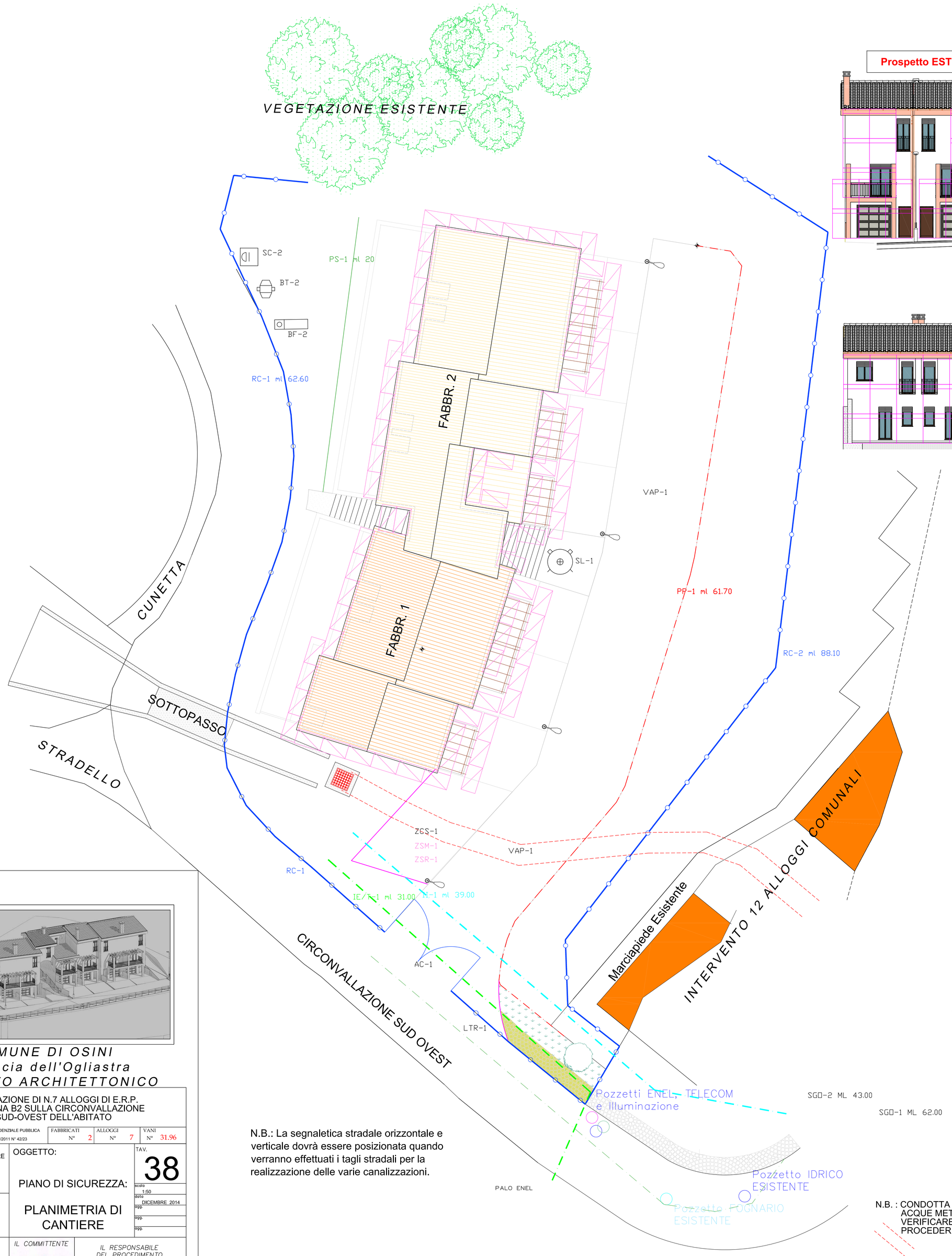

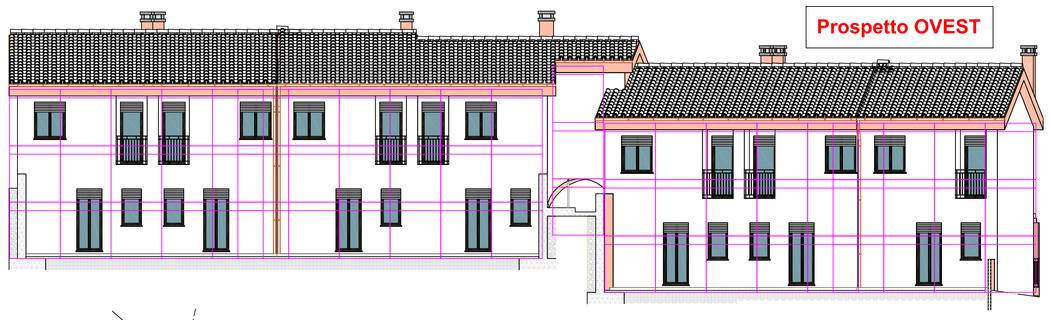

LEGENDA

RC-1	recinzione cantiere
AC-1	accesso cantiere
LTR-1	lanterna rossa di segnalazione
PP-1	Parapetto di Protezione
PS-1	Parapetto Delimitazione scavi
	viabilità automezzi e pedonale
UF-1	Uffici – WC
BR1-1	baracca – magazzino
II-1	Impianto Idrico
IE/T-1	Impianto elettrico/messa a terra
ZPA-1	zona parcheggi automezzi
ZSM-1	zona stoccaggio materiale
ZSR-1	zona stoccaggio RIFIUTI
ZCS-1	zona carico e scarico
BF-1	Banco piegaferri
BT-1	Betoniera
SL-2	Silos
SC-1	sega circolare
PG-2	ponteggio e/o trabatello
SGO-1	segnaletica stradale orizzontale
	segnaletica stradale di prescrizione

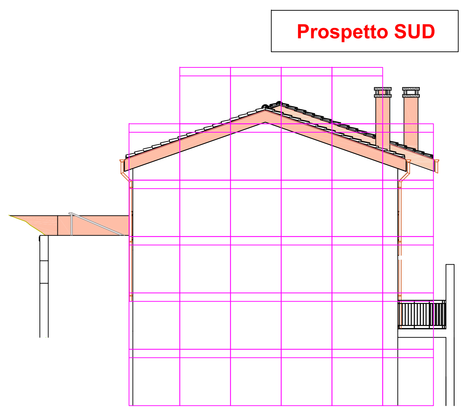

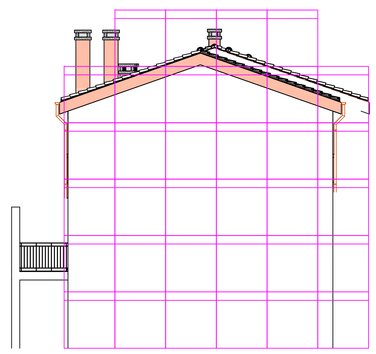

N.B.: La segnaletica stradale orizzontale e verticale dovrà essere posizionata quando verranno effettuati i tagli stradali per la realizzazione delle varie canalizzazioni.

N.B. : CONDOTTA URBANA INTERRATA RACCOLTA ACQUE METEORICHE:
VERIFICARE L'ESATTA QUOTA PRIMA DI PROCEDERE CON GLI SCAVI

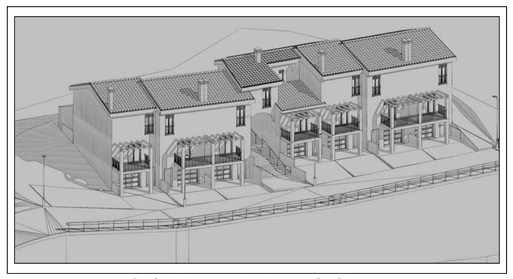

COMUNE DI OSINI
Provincia dell'Ogliastra
PROGETTO ARCHITETTONICO

REALIZZAZIONE DI N.7 ALLOGGI DI E.R.P.
NELLA ZONA B2 SULLA CIRCONVALLAZIONE
A SUD-OVEST DELL'ABITATO

PROGRAMMA COSTRUTTIVO DI EDILIZIA RESIDENZIALE PUBBLICA
D.G.R. 10/12/2002 N° 39/97 – D.G.R. 20/10/2011 N° 42/23

FABBRICATI	ALLOGGI	VANI
N° 2	N° 7	N° 31.96

PROGETTO ○ PRELIMINARE ● DEFINITIVO ● ESECUTIVO

OGGETTO:

PIANO DI SICUREZZA:

PLANIMETRIA DI CANTIERE

TAV. 38

scala 1:50
data DICEMBRE 2014
agg.
agg.
agg.

IL PROGETTISTA
Dott. Ing. Guerino MURGIA

I COLLABORATORI
Sophos Engineering s.r.l.
Via Aosta n° 1 - 08100 NUORO
Tel. 0784230351 Fax 0784182656

IL COMMITTENTE
AREA
azienda regionale per l'edilizia abitativa
DISTRETTO DI NUORO
Via Lamarmora, 45 - 08100 Nuoro
(Tel. 0784200200 - Fax 0784200261)

IL RESPONSABILE DEL PROCEDIMENTO
Arch. Giovanni LAROCCA CONTE